

Factura Pequeño Contribuyente

PABLO ALEJANDRO , FLORES MUÑOZ
 Nit Emisor: 84292563
 PABLO ALEJANDRO FLORES MUÑOZ
 20 CALLE A 16-18 COLONIA PROYECTO 4-4, zona 6, GUATEMALA,
 GUATEMALA
 NIT Receptor: 3440273
 Nombre Receptor: MINISTERIO DE AGRICULTURA GANADERIA Y
 ALIMENTACIÓN
 Dirección comprador: 7MA AVENIDA 12-90 ZONA 13, CIUDAD DE
 GUATEMALA.

NÚMERO DE AUTORIZACIÓN:
 DEF745D4-DF95-4ADF-885F-86D5E27FDAE4
 Serie: DEF745D4 Número de DTE: 3751103199
 Numero Acceso:

Fecha y hora de emisión: 31-dic-2025 07:53:40
 Fecha y hora de certificación: 01-dic-2025 07:53:40

Moneda: GTQ

#No	B/S	Cantidad	Descripcion	P. Unitario con IVA (Q)	Descuentos (Q)	Otros Descuentos(Q)	Total (Q)	Impuestos
1	Servicio	1	Pago de honorarios por servicios profesionales prestados al Ministerio de Agricultura, Ganadería y Alimentación durante el periodo correspondiente del 01 de diciembre de 2025 al 31 de diciembre de 2025, según Contrato Administrativo número 2025- 201-1-2-23, Acuerdo Ministerial de Aprobación número RH-029-201-1-2025.	16,000.00	0.00	0.00	16,000.00	
TOTALES:					0.00	0.00	16,000.00	

CANCELADO

* No genera derecho a crédito fiscal

Datos del certificador
Superintendencia de Administracion Tributaria NIT: 16693949



Razón: que se registra para hacer constar que la factura que precede, serie DEF745D4, número de DTE 3751103199 de fecha 31 de diciembre de 2025; emitida por Pablo Alejandro Flores Muñoz, ampara el pago por servicios profesionales; correspondiente al mes de diciembre de 2025, según Contrato Administrativo número 2025-201-1-2-23 y Acuerdo Ministerial de Aprobación número RH-029-201-1-2025, Conste. Guatemala, 31 de diciembre del 2025.

(f)
 Pablo Alejandro Flores Muñoz
 DPE: 1614080440101

(f)
 Rafael López Salazar
 DIRECTOR DE INFORMACIÓN GEOGRÁFICA,
 ESTRATEGIA Y GESTIÓN DE RIESGOS
 DIOEGR-MAGA

Firma y sello del Responsable de la
 Verificación de los Servicios Contratados

TIMBRE
 CIEN QUETZALES



Q.100.00 Serie BR
 Reg. No. 102372

TIMBRE
 CINCUENTA QUETZALES



Q.50.00 Serie BR
 Reg. No. 40954

TIMBRE
 DIEZ QUETZALES



Q.10.00 Serie BR
 Reg. No. 40025

Contribuyendo juntos por Guatemala

NIT que Realizó la Consulta: 3440273

 SUPERINTENDENCIA DE ADMINISTRACIÓN TRIBUTARIA		Identificador Documento del Verificador Integrado No: 1764597451759	Fecha de Generación: Dec 1, 2025, 7:57 AM
Detalle de Documentos			
Tipo Documento:	FEL		
Fecha Emisión:	✓	31/12/2025 07:53:40	
Emisor:	84292563		
Agente de Retención:	No es agente de retención.		
Establecimiento:	✓	PABLO ALEJANDRO FLORES MUÑOZ	
Receptor:	3440273-MINISTERIO DE AGRICULTURA GANADERIA Y ALIMENTACION		
Monto Total:	✓	GTQ GTQ 16000.000000	
No. de Acceso:	0		
Autorización:	DEF745D4-DF95-4ADF-885F-86D5E27FDAE4		
Serie:	✓	DEF745D4	
Número del DTE:	3751103199		
Acuse de recibido:	FCID202520251201T07:53:4006:00DEF745D4DF954ADF885F86D5E27FDAE4		
Fecha de la consulta:	01/12/2025 07:56:20		
Estado:	Activo		
Asociado a una garantía mobiliaria:	No		



SITUACIÓN DEL CONTRIBUYENTE:

✓ **NO PRESENTA INCUMPLIMIENTOS**



✓ Al 01/12/2025 07:56:59 AM

CONTRIBUYENTE Y/O EMISOR	
NIT	84292563
NOMBRE	PABLO ALEJANDRO, FLORES MUÑOZ
RESUMEN	
TIPO DE INCUMPLIMIENTO	
¡FELICITACIONES! NO PRESENTA INCUMPLIMIENTOS TRIBUTARIOS	
El no presentar incumplimientos, no garantiza que el contribuyente pueda obtener la "Solvencia Fiscal", ya que el proceso de emisión de la misma, considera otras obligaciones no incluidas en el Verificador Integrado.	

Para actualizar tus Datos de RTU, así como verificar el detalle de las declaraciones presentadas puedes hacerlo en Agencia Virtual ingresando Usuario y Contraseña, si aún no tienes tu contraseña, ingresa a <https://portal.sat.gob.gt/portal/> selecciona Agencia Virtual en la opción "Solicitar Usuario", luego preséntate a una Agencia u Oficina Tributaria o llama al Contac Center de la SAT, teléfono 1550.



Verifique la validez de la presente consulta

INFORME MENSUAL DE ACTIVIDADES REALIZADAS

No. Contrato Administrativo		2025-201-1-2-23 ✓
No. De Acuerdo Ministerial de Aprobación de Contrato:		RH-029-201-1-2025 ✓
Tipo de Servicios:		Servicios Profesionales ✓
Nombres y apellidos de la persona contratista:		Pablo Alejandro Flores Muñoz ✓
Plazo de contratación:	Del: 02 de enero de 2025 ✓	Al: 31 de diciembre de 2025 ✓
Período de este informe:	Del: 01 de diciembre de 2025 ✓	Al: 31 de diciembre de 2025 ✓
Monto a pagar: Dieciséis mil quetzales exactos. ✓		Q.16,000.00 ✓
Prestados en:		Dirección de Información Geográfica, Estratégica y Gestión de Riesgos del Ministerio de Agricultura, Ganadería y Alimentación. ✓

Señora Ministra de Agricultura, Ganadería y Alimentación:


A continuación, se detallan las actividades y avances gestionados durante el período de la contratación:

Descripción de actividades según TDR	Informe de actividades realizadas	Avance	
		Cuantitativo	Cualitativo
1. Brindar apoyo profesional en la redacción de documentos técnicos y procesamiento de información actualizada de suelos que le sea requerida.	a) Brindé apoyo profesional en la redacción y actualización de la información técnica presente en el capítulo 5 capacidad y uso del suelo del Estudio de Suelos del departamento de Escuintla, durante el mes de diciembre 2025.	100%	Finalizado
2. Brindar apoyo profesional con su participación en el trabajo de campo regional y/o departamental para el reconocimiento y toma de muestras suelos, relacionado al Mapa Nacional de Fertilidad de Suelos.	a) Brindé apoyo profesional en el trabajo de campo en los municipios de Momostenango y Santa María Chiquimula del departamento de Totonicapán, con la toma de muestras suelos, relacionado al Mapa Nacional de Fertilidad de Suelos, durante el mes de diciembre 2025.	100%	Finalizado
3. Brindar apoyo profesional en con su participación en la socialización de información de suelos con grupos sociales y autoridades de los departamentos que le sean designados.	a) Brindé apoyo profesional en la participación de la socialización de la metodología de campo para la toma de muestras con fines de fertilidad de suelos, en los municipios del departamento de Totonicapán, durante el mes de diciembre 2025.	100%	Finalizado
4. Brindar apoyo profesional en el procesamiento de datos en sistemas de información geográficas y la realización de inventarios de muestras de suelos.	a) Brindé apoyo profesional en la realización de inventarios de muestras de suelos en los municipios del departamento de Totonicapán relacionado al Mapa Nacional de Fertilidad de Suelos, durante el mes de diciembre 2025	100%	Finalizado

5. Otras actividades relacionadas con los servicios contratados	a) En el presente informe no se presentan actividades relacionadas con este término de referencia, durante el mes de diciembre 2025.	0%	Durante el período del 01 de diciembre de 2025 al 31 de diciembre de 2025, no me fueron requeridas actividades relacionadas con este término de referencia.
---	--	----	---

El presente informe describe lo actuado por el suscrito en cumplimiento a las actividades desarrolladas durante el período de la contratación, y acorde a los términos de referencia de la misma.

Atentamente,

(f) 
Pablo Alejandro Flores Muñoz
DPI: 1614080440101
Celular: 55543346

Se hace constar que las actividades descritas en este informe responden a lo estipulado en el Contrato Administrativo y sus respectivos términos de referencia, y se encuentran recibidos de conformidad, por lo que autorizo a quién corresponda, para que procedan al trámite de pago de los honorarios correspondientes.

(f)  
Sergio Rafael López Salazar
DIRECTOR DE INFORMACIÓN GEOGRÁFICA,
ESTRATÉGICA Y GESTIÓN DE RIESGOS
DICEOB-MAGA
Firma y sello del Responsable de la
Verificación de los Servicios Contratados

INFORME FINAL DE ACTIVIDADES REALIZADAS

No. Contrato Administrativo		2025-201-1-2-23
No. De Acuerdo Ministerial de Aprobación de Contrato:		RH-029-201-1-2025
Tipo de Servicios:		Servicios Profesionales
Nombres y apellidos de la persona contratista:		Pablo Alejandro Flores Muñoz
Plazo de contratación:	Del: 02 de enero de 2025	Al: 31 de diciembre de 2025
Período de este informe:	Del: 02 de enero de 2025	Al: 31 de diciembre de 2025
Monto pagado: Ciento noventa y un mil cuatrocientos ochenta y tres quetzales con ochenta y siete centavos.		Q.191,483.87
Prestados en:		DIRECCIÓN DE INFORMACIÓN GEOGRÁFICA, ESTRATÉGICA Y GESTIÓN DE RIESGOS del Ministerio de Agricultura, Ganadería y Alimentación

Señora Ministra de Agricultura, Ganadería y Alimentación:

A continuación, se detallan las actividades y avances gestionados durante el período de la contratación:

Descripción de actividades según TDR	Informe de actividades realizadas	Avance	
		Cuantitativo	Cualitativo
1) Brindar apoyo profesional en la redacción de documentos técnicos y procesamiento de información actualizada de suelos que le sea requerida.	<p>a) Brindé apoyo profesional en el procesamiento de información taxonómica de suelos actualizada, para determinación de perfiles modales de dos municipios del departamento de Chiquimula, durante el periodo del 02 de enero de 2025 al 31 de enero de 2025.</p> <p>b) Brindé apoyo profesional en la redacción de la Influencia tectónica y la geología de Escuintla del capítulo 2 Aspectos del Medio Natural del Estudio de Suelos del departamento de Escuintla, durante el mes de febrero 2025.</p> <p>c) Brindé apoyo profesional en la redacción del tema Geomorfología de Escuintla del capítulo 2 Aspectos del Medio Natural del Estudio de Suelos del departamento de Escuintla, durante el mes de marzo 2025.</p> <p>d) Brindé apoyo profesional en la redacción del tema Características Climáticas del departamento de Escuintla del capítulo 2 Aspectos del Medio Natural del Estudio de Suelos del</p>	100 %	Finalizado

	<p>departamento de Escuintla, durante el mes de abril 2025.</p> <p>e) Brindé apoyo profesional en la redacción del tema Insumos y Métodos utilizados en el estudio Escuintla del capítulo 2 Aspectos del Medio Natural del Estudio de Suelos del departamento de Escuintla, durante el mes de mayo 2025.</p> <p>f) Brindé apoyo profesional en el análisis y el ajuste de 6 unidades cartográficas del capítulo 4 Leyenda de Suelos y descripción de las Unidades Cartográficas del Estudio de Suelos del departamento de Escuintla, durante el mes de junio 2025.</p> <p>g) Brindé apoyo profesional en el análisis y el ajuste de 22 unidades cartográficas actualizadas con cobertura y uso de la tierra 2025 del capítulo 5 del Estudio de Suelos del departamento de Guatemala, durante el mes de julio 2025.</p> <p>h) Brindé apoyo profesional en la revisión y ajuste cartográficas actualizadas con cobertura y uso de la tierra 2025 del capítulo 5 del Estudio de Suelos del departamento de Guatemala, durante el mes de agosto 2025.</p> <p>i) Brindé apoyo profesional en la revisión, actualización y ajuste del capítulo 1 Características Generales y capítulo 2 medio natural del Estudio de Suelos del departamento de Escuintla, durante el mes de septiembre 2025.</p> <p>j) Brindé apoyo profesional en la revisión, actualización y ajuste de las unidades cartográficas del capítulo 4 descripción de unidades cartográficas del Estudio de Suelos del departamento de Escuintla, durante el mes de octubre 2025.</p> <p>k) Brindé apoyo profesional en la redacción y actualización de la</p>		
--	--	--	--

	<p>información técnica presente en el capítulo 4 la descripción de unidades cartográficas del Estudio de Suelos del departamento de Escuintla, durante el mes de noviembre 2025.</p> <p>l) Brindé apoyo profesional en la redacción y actualización de la información técnica presente en el capítulo 5 capacidad y uso del suelo del Estudio de Suelos del departamento de Escuintla, durante el mes de diciembre 2025.</p>		
Descripción de actividades según TDR	Informe de actividades realizadas	Avance	
		Cuantitativo	Cualitativo
<p>2) Brindar apoyo profesional con su participación en el trabajo de campo regional y/o departamental para el reconocimiento y toma de muestras suelos, relacionado al Mapa Nacional de Fertilidad de Suelos.</p>	<p>a) Brindé apoyo profesional en el trabajo de campo en el municipio de Villa Canales del departamento de Guatemala, relacionado al protocolo técnico del Mapa Nacional de Fertilidad de Suelos, durante el periodo del 02 de enero de 2025 al 31 de enero de 2025.</p> <p>b) Brindé apoyo profesional en el trabajo de campo en el municipio de Jocotillo Villa Canales del departamento de Guatemala, relacionado al protocolo técnico del Mapa Nacional de Fertilidad de Suelos, durante el mes de febrero 2025.</p> <p>c) Brindé apoyo profesional en el trabajo de campo en los municipios de La Unión y Gualán del departamento de Zacapa, relacionado al reconocimiento de suelos, durante el mes de marzo 2025.</p> <p>d) Brindé apoyo profesional en el trabajo de campo en el municipio de Gualán del departamento de Zacapa, relacionado al reconocimiento de suelos, durante el mes de abril 2025.</p> <p>e) Brindé apoyo profesional en el trabajo de campo en el municipio de Rio Hondo del departamento de Zacapa, relacionado al reconocimiento</p>	100 %	Finalizado

	<p>de suelos, durante el mes de mayo 2025.</p> <p>f) Brindé apoyo profesional en el trabajo de campo en el municipio de Gualan del departamento de Zacapa, relacionado al reconocimiento de suelos, durante el mes de junio 2025.</p> <p>g) Brindé apoyo profesional en el trabajo de campo en los municipios del departamento de Escuintla, relacionado a la verificación del reconocimiento de suelos, durante el mes de julio 2025.</p> <p>h) Brindé apoyo profesional en el trabajo de campo en los municipios del departamento de Chimaltenango, con la toma de muestras suelos, relacionado al Mapa Nacional de Fertilidad de Suelos, durante el mes de agosto 2025.</p> <p>i) Brindé apoyo profesional en el trabajo de campo en los municipios de Santa Catarina Ixtahuacan y Santa Lucia Utatlán del departamento de Sololá, con la toma de muestras suelos, relacionado al Mapa Nacional de Fertilidad de Suelos, durante el mes de septiembre 2025.</p> <p>j) Brindé apoyo profesional en el trabajo de campo en los municipios de Gualan del departamento de Chiquimula, con la toma de muestras suelos, relacionado al Mapa Nacional de Fertilidad de Suelos, durante el mes de octubre 2025.</p> <p>k) Brindé apoyo profesional en el trabajo de campo en los municipios de San Raymundo, Fraijanes, San Juan Sacatepéquez y Palencia del departamento de Guatemala, con la toma de muestras suelos, relacionado al Mapa Nacional de Fertilidad de Suelos, durante el mes de noviembre 2025.</p>		
--	--	--	--

	<p>l) Brindé apoyo profesional en el trabajo de campo en los municipios de Momostenango y Santa María Chiquimula del departamento de Totonicapán, con la toma de muestras suelos, relacionado al Mapa Nacional de Fertilidad de Suelos, durante el mes de diciembre 2025.</p>		
<p>3) Brindar apoyo profesional en con su participación en la socialización de información de suelos con grupos sociales y autoridades de los departamentos que le sean designados.</p>	<p>a) Brindé apoyo profesional en la participación de la socialización de información relacionada a los sitios de muestreo de suelos a nivel departamental, con los jefes de los 22 departamentos y extensionistas del MAGA, durante el periodo del 02 de enero de 2025 al 31 de enero de 2025.</p> <p>b) Brindé apoyo profesional en la participación de la socialización de información relacionada a los sitios de muestreo de suelos a nivel municipal, con el extensionista del municipio de Chimaltenango del departamento de Chimaltenango, durante el mes de febrero 2025.</p> <p>c) Brindé apoyo profesional en la participación de la socialización de información relacionada a los sitios de muestreo de suelos a nivel municipal, con el extensionista de los municipios de La Unión y Gualán del departamento de Zacapa, durante el mes de marzo 2025.</p> <p>d) Brindé apoyo profesional en la participación de la socialización de información relacionada a los sitios de muestreo de suelos a nivel departamental, con el extensionista del departamento de Chimaltenango, durante el mes de abril 2025.</p> <p>e) Brindé apoyo profesional en la participación de la socialización de información relacionada a los sitios de muestreo de suelos a nivel departamental, con el extensionista del departamento de Alta Verapaz, durante el mes de mayo 2025.</p>	100 %	Finalizado

	<p>f) Brindé apoyo profesional en la participación de la socialización de información relacionada a los sitios de muestreo de suelos con personal de Grepalma (Gremial de Palmicultores de Guatemala), durante el mes de junio 2025.</p> <p>g) Brindé apoyo profesional en la participación de la socialización de información relacionada al sitio de muestreo de suelos, en el marco de la Asamblea Anual de la Plataforma de Acción Climática en Agricultura de Latinoamérica y el Caribe (PLACA) durante el mes de julio 2025.</p> <p>h) Brindé apoyo profesional en la participación de la socialización de la metodología de campo para la toma de muestras con fines de fertilidad de suelos, en los municipios Itzapa y Zaragosa del departamento de Chimaltenango, durante el mes de agosto 2025.</p> <p>i) Brindé apoyo profesional en la participación de la socialización de la metodología de campo para la toma de muestras con fines de fertilidad de suelos, en los municipios de Santa Catarina Ixtahuacan, Santa Lucía Utatlán y Nahuela del departamento de Sololá, durante el mes de septiembre 2025.</p> <p>j) Brindé apoyo profesional en la participación de la socialización de la metodología de campo para la toma de muestras con fines de fertilidad de suelos, en el municipio de Chiquimula del departamento de Chiquimula, durante el mes de octubre 2025.</p> <p>k) Brindé apoyo profesional en la participación de la socialización de la metodología de campo para la toma de muestras con fines de fertilidad de suelos, en el municipio de Santa Rosa del departamento de Santa Rosa, durante el mes de noviembre 2025.</p>		
--	---	--	--

	l) Brindé apoyo profesional en la participación de la socialización de la metodología de campo para la toma de muestras con fines de fertilidad de suelos, en los municipios del departamento de Totonicapán, durante el mes de diciembre 2025.		
Descripción de actividades según TDR	Informe de actividades realizadas	Avance	
		Cuantitativo	Cualitativo
4) Brindar apoyo profesional en el procesamiento de datos en sistemas de información geográficas y la realización de inventarios de muestras de suelos.	<p>a) Brindé apoyo profesional en la actualización de la base de datos y ordenamiento de muestras de suelos del departamento de San Marcos, durante el periodo del 02 de enero de 2025 al 31 de enero de 2025.</p> <p>b) Brindé apoyo profesional en la actualización de la base de datos y ordenamiento de muestras de suelos del departamento de Totonicapán, durante el mes de febrero 2025.</p> <p>c) Brindé apoyo profesional en la actualización de las tablas de solicitud de análisis laboratorio respecto a suelos que requieren pruebas específicas como retención fosfórica y de aluminio + Hierro de muestras de suelos del departamento de Totonicapán, durante el mes de marzo 2025.</p> <p>d) Brindé apoyo profesional en la actualización de las tablas de solicitud de análisis laboratorio respecto a suelos que requieren pruebas específicas como retención fosfórica y de aluminio + Hierro de muestras de suelos del departamento de Quetzaltenango, durante el mes de abril 2025.</p> <p>e) Brindé apoyo profesional en el ingreso de la información al sistema de información geográfica levantada en campo (46 muestras) en el municipio de Gualan del departamento de Zacapa, durante el mes de mayo 2025.</p>	100 %	Finalizado

	<p>f) Brindé apoyo profesional en el ordenamiento de las tablas de solicitud de análisis físicos de laboratorio de muestras de suelos del departamento de Quetzaltenango, durante el mes de junio 2025.</p> <p>g) Brindé apoyo profesional en el ordenamiento de las tablas de solicitud de análisis físicos de laboratorio de muestras de suelos del departamento de San Marcos, durante el mes de julio 2025.</p> <p>h) Brindé apoyo profesional en la realización de inventarios de muestras de suelos en los municipios del departamento de Chimaltenango relacionado al Mapa Nacional de Fertilidad de Suelos, durante el mes de agosto 2025.</p> <p>i) Brindé apoyo profesional en la realización de inventarios de muestras de suelos en los municipios del departamento de Sololá relacionado al Mapa Nacional de Fertilidad de Suelos, durante el mes de septiembre 2025.</p> <p>j) Brindé apoyo profesional en la realización de inventarios de muestras de suelos en los municipios del departamento de Gualan relacionado al Mapa Nacional de Fertilidad de Suelos, durante el mes de octubre 2025.</p> <p>k) Brindé apoyo profesional en la realización de inventarios de muestras de suelos en los municipios del departamento de Guatemala relacionado al Mapa Nacional de Fertilidad de Suelos, durante el mes de noviembre 2025.</p> <p>l) Brindé apoyo profesional en la realización de inventarios de muestras de suelos en los municipios del departamento de Totonicapán relacionado al Mapa Nacional de Fertilidad de</p>		
--	---	--	--


	Suelos, durante el mes de noviembre 2025.		
5) Otras actividades relacionadas con los servicios contratados	a) Brindé apoyo profesional en la elaboración de un monolito de suelo del departamento de San Marcos, durante el mes de febrero 2025. b) Brindé apoyo profesional con la participación en el trabajo de campo en el departamento de Sacatepéquez, en el marco de la Asamblea Anual de la Plataforma de Acción Climática en Agricultura de Latinoamérica y el Caribe (PLACA) durante el mes de julio 2025.	100%	Finalizado

Resultado de la prestación de los servicios:

Los servicios profesionales prestados fueron de gran importancia para la Dirección de Información Geográfica, Estratégica y Gestión de riesgos del Ministerio de Agricultura, Ganadería y Alimentación debido a que se inició con la etapa de campo relacionado con la taxonomía de suelos en los municipios de La Unión y Gualan del departamento de Zacapa, la recolección de muestras relacionado al Mapa Nacional de Fertilidad de Suelos trabajando los municipios de Guatemala y Totonicapán; se concluyó con la actualización de los capítulos 4, 5 y 6 del estudio de suelos del departamento de Guatemala finalizando dicho libro y se logró actualizar el libro de Escuintla los capítulos 3,4 y 5. Los productos reportados son de vital importancia para la toma de decisiones y recomendaciones técnicas que favorecen al sector agrícola del país.

El presente informe describe lo actuado por el suscrito en cumplimiento a las actividades desarrolladas durante el período de la contratación, y acorde a los términos de referencia de la misma.

Atentamente,

(f): 
 Pablo Alejandro Flores Muñoz
 DPI:1614080440101
 Celular:55543346

Se hace constar que las actividades descritas en este informe responden a lo estipulado en el Contrato Administrativo y sus respectivos términos de referencia y se encuentran recibidos de conformidad, por lo que autorizo a quién corresponda, para que procedan al trámite de pago de los honorarios correspondientes:


 Sergio Rafael López Salazar
 DIRECTOR DE INFORMACIÓN GEOGRÁFICA,
 ESTRATÉGICA Y GESTIÓN DE RIESGOS
 DICEGR-MAGA

(f) _____
 Firma y sello del responsable de la
 verificación de los Servicios Contratados

Aprobado(f) _____


 M.V. Mayra Elisette Melito
 VICEMINISTRA DE SANIDAD AGROPECUARIA
 Y REGULACIONES
 MINISTERIO DE AGRICULTURA, GANADERÍA Y ALIMENTACIÓN





COLEGIO DE INGENIEROS
AGRÓNOMOS DE GUATEMALA
POR GUATEMALA Y SU AGRICULTURA
11 Ave. 12-28 zona 2, Ciudad Nueva, Guatemala

SERIE F
No. 109117

El infrascrito Secretario del Colegio de Ingenieros Agrónomos de Guatemala, CERTIFICA: Haber tenido a la vista el informe de Tesorería, en el cual consta que el(la):

Ingeniero/a Agrónomo (a)

Pablo Alejandro Flores Muñoz

Es miembro de este Colegio Profesional, inscrito con el número de Colegiado:

9942

Fecha de colegiación: 14 de diciembre de 2023

encontrándose en calidad de Colegiado Activo hasta el mes de:

Marzo 2026

De consiguiente goza de los privilegios y obligaciones que la Ley de Colegiación Profesional Obligatoria confiere a los miembros de este Colegio, habiendo satisfecho lo preceptuado en el Decreto 48-47 y 69-92 Ley del Timbre del Ingeniero Agrónomo relacionado con el pago del Impuesto del Timbre.


A solicitud del (la) Interesado (a), se extiende la presente en:

Ciudad de Guatemala, 18/12/2024 11:47:23 a.m.

1. Esta certificación es válida únicamente en papel seguridad, con firma y sello originales o digitales.
2. Favor de verificar la autenticidad del Certificado al PBX: 2504-2929 Ext. 1102

Emitida por: **David, Murales - Usuario: dmurales**

Extendida en: **dmurales - Ubicación: 15**



Ing. For. Mario Martínez Herrera
Secretario de Junta Directiva
2023 - 2025